

STRUČNE REFERENCE

ZAVODA ZA PROSTORNO UREĐENJE
ZAGREBAČKE ŽUPANIJE

Zagreb, svibanj 2022.



ZAVOD ZA PROSTORNO UREĐENJE
ZAGREBAČKE ŽUPANIJE
Zagreb, Ulica grada Vukovara 72



OSNOVNI PODACI O ZAVODU:

Sjedište: Ulica grada Vukovara 72, 10000 Zagreb

Ured: Ulica Ivana Rendića 32, 10000 Zagreb

Telefon (centrala): 01 6312 300, Faks: 01 6312 308

E mail: zavod@zpuzz.hr Web: www.zpuzz.hr




OSNIVNJE ZAVODA KAO JAVNE USTANOVE:

Odluka o osnivanju: Županijska skupština Zagrebačke županije
12.12.2007. („Glasnik Zagrebačke županije“, 30/07, 26/09, 15/10, 12/14).

Odluka o početku rada s danom 1.10.2008.: Upravno vijeće Zavoda.

Do tada: Zavod kao upravno tijelo Zagrebačke županije.



ZAKONSKI TEMELJ ZA OSNIVANJE I DJELATNOST:

Zakon o prostornom uređenju i gradnji

(„Narodne novine“, broj 76/07, 38/09, 55/11, 90/11 i 50/12),

Zakon o prostornom uređenju (NN, 153/13, 65/17, 114/18, 39/19, 98/19)




STRUČNI TIM ZAVODA 07.2021.:

Ravnateljica:

Željka Kučinić, dipl.ing.arh. (ovlaštenu arhitekt urbanist)

Zaposlenici Zavoda:

1. **Hrvoje Kujundžić**, dipl.ing.arh. (ovlaštenu arhitekt urbanist)
2. **Vitomir Štokić**, dipl.ing.arh. (ovlaštenu arhitekt urbanist)
3. **Suzana Vujčić**, dipl.ing.arh. (ovlaštenu arhitekt urbanist)
4. **Ana Sivrić Mihelić**, dipl.ing.arh. (ovlaštenu arhitekt urbanist)
5. **Andrea Galić**, dipl.ing.građ., univ. spec. oeccoing.
6. **Roberta Pišpek**, dipl.ing.građ.
7. **Zoran Tonković**, prof. geogr.
8. **Goran Rozga**, univ.spec.oec.
9. **Domagoj Duvančić**, mag.ing.traff., univ.spec.oec.MBA.
10. **Mara Ćuro**, građ.teh.

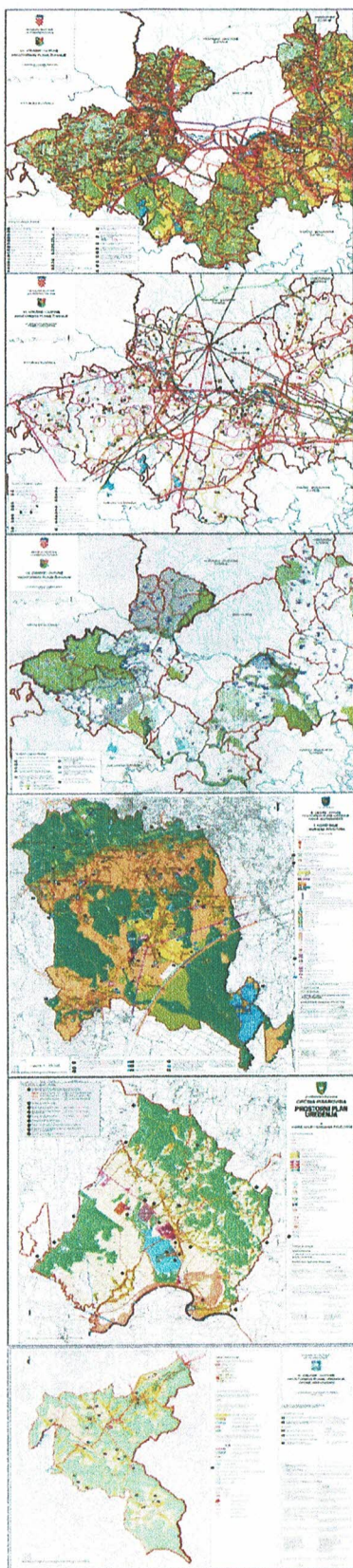


PROGRAMSKA OPREMA ZAVODA:

1. ArcGIS for Desktop Advanced (ArcInfo), CU - 1 licenca,
2. ArcGIS for Desktop Basic (ArcView) - 4 licence,
3. AutoCAD Map 3D - 10 licenci.

IZBOR ZNAČAJNIH PROJEKATA

REALIZIRANIH U ZAVODU OD 1999. – 2022.



1. IZRADA PROSTORNIH PLANOVA

- Prostorni plan Zagrebačke Županije (2002.)
- I. Izmjene i dopune Prostornog plana Zagrebačke županije (2005.)
- II. Izmjene i dopune Prostornog plana Zagrebačke županije (2007.)
- III. Izmjene i dopune Prostornog plana Zagrebačke županije (2010.)
- IV. Izmjene i dopune Prostornog plana Zagrebačke županije (2011.)
- VI. Izmjene i dopune Prostornog plana Zagrebačke županije (2015.)
- VII. Izmjene i dopune Prostornog plana Zagrebačke županije (2020.)
- Prostorni plan Črnkovec – Zračna luka Zagreb (2012.)
- Prostorni plan Parka prirode Žumberak – Samoborsko gorje (2014.)
- VII. Izmjene i dopune PPU Grada Jastrebarsko (2014.)
- IV. Izmjene i dopune PPU Općine Dubrava (2014.)
- IV. Izmjene i dopune PPU Općine Rugvica (2014.)
- IV. Izmjene i dopune PPU Općine Brckovljani (2015.)
- V. Izmjene i dopune PPU Općine Pisarovina (2015.)
- II. Izmjene i dopune PPU Općine Orle (2015.)
- V. Izmjene i dopune PPU Općine Rugvica (2015.)
- VIII. Izmjene i dopune PPU Grada Jastrebarsko (2016.)
- V. Izmjene i dopune PPU Općine Brckovljani (2016.)
- II. Izmjene i dopune PPU Općine Kravarsko (2017.)
- VI. Izmjene i dopune PPU Općine Pisarovina (2017.)
- IV. Izmjene i dopune PPU Općine Rakovec (2017.)
- VI. Izmjene i dopune PPU Općine Brckovljani (2018.)
- VII. Izmjene i dopune PPU Općine Pisarovina (2018.)
- IX. Izmjene i dopune PPU Grada Jastrebarsko (2018.)
- III. Izmjene i dopune PPU Općine Kravarsko (2021.)
- III. Izmjene i dopune PPU Općine Luka (2021.)
- VIII. Izmjene i dopune PPU Općine Križ (2021.)

2. ANALIZA I DAVANJE MIŠLJENJA NA KONAČNE PRIJEDLOGE PROSTORNIH PLANOVA IZ NADLEŽNOSTI GRADOVA I OPĆINA

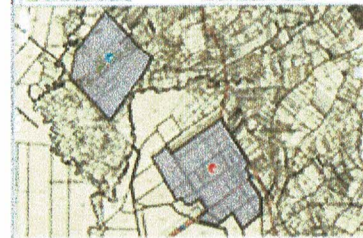
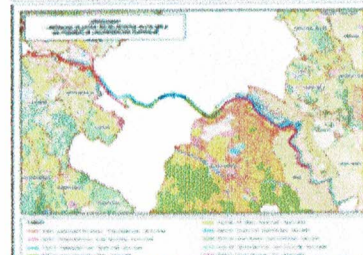
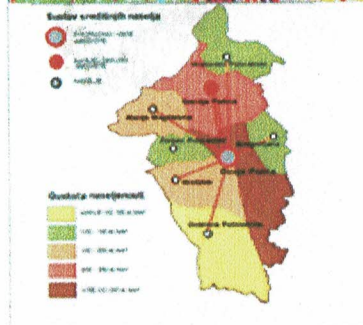
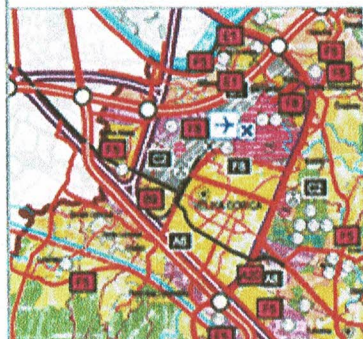
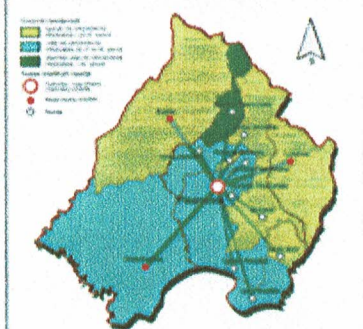
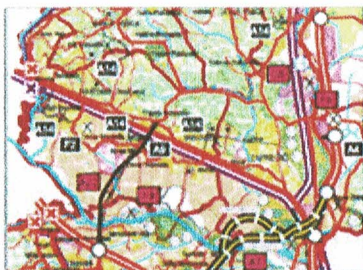
- Stručna suradnja i davanje mišljenja na više od 300 PP (1999.-2022.)

3. IZRADA DOKUMENATA PRAĆENJA STANJA U PROSTORU ZA ŽUPANIJU

- Izvješće o stanju u prostoru Zagrebačke županije 1999. - 2002.
- Izvješće o stanju u prostoru Zagrebačke županije 2002. - 2004.
- Izvješće o stanju u prostoru Zagrebačke županije 2004. - 2006.
- Izvješće o stanju u prostoru Zagrebačke županije 2008. - 2012.
- Izvješće o stanju u prostoru Zagrebačke županije 2013. - 2016.
- Izvješće o stanju u prostoru Zagrebačke županije 2016. - 2020.

4. IZRADA DOKUMENATA PRAĆENJA STANJA U PROSTORU ZA JLS

- Nacrt Izvješća o stanju u prostoru za općine i gradove: Rugvica (2013.), Brckovljani (2013. i 2021.), Pisarovina (2013. i 2020.), Jakovlje (2013.), Dugo Selo (suradnja, 2013.), Pušća (2014. i 2020.), Krašić (2014.), Ivanić-Grad (2018. i 2021.), Zaprešić (2020.).



5. USPOSTAVA I VOĐENJE INFORMACIJSKOG SUSTAVA PROSTORNOG UREĐENJA (ISPU) ZAGREBAČKE ŽUPANIJE

- Implementacija Prostornog plana Zagrebačke županije u GIS, uključivo izmjene i dopune (2004.-2012.) i WEB GIS aplikacija (2012. i dalje)
- Implementacija 34 prostorna plana uređenja gradova i općina u GIS i izrada Jedinstvene baze za izradu prostornih analiza (2004.-2008.)
- Kontinuirana implementacija više od 100 izmjena i dopuna prostornih planova uređenja u GIS (2004.-2022.)
- Priprema i obrada Prostornog plana Zagrebačke županije i prostornih planova iz nadležnosti JLS (PPUO/G, GUP, UPU, DPU) za Geoportal RH – dostupno na stranicama Ministarstva (ISPU-2013. - 2022.)
- Izrada Registra prostornih planova Zagrebačke županije, ažuriranje i objava podataka na WEB GIS PREGLEDNIKU PROSTORNIH PLANOVA na internetskim stranicama Zavoda www.zpuzz.hr (2014. – 2022.)
- Izrada aplikacije WEB GIS PERSPEKTIVNIH PODUZETNIČKIH ZONA na prostornim planovima i objava na www.zpuzz.hr (2016., 2020.)
- Izrada WEB GIS PORTALA STANJE U PROSTORU ZAGREBAČKE ŽUPANIJE i objava na www.zpuzz.hr (2018., 2019., 2021.)

6. IZRADA I STRUČNA SURADNJA U IZRADI STUDIJA I STRUČNIH PODLOGA ŽUPANIJSKE RAZINE

- Izrada Pilot projekta metodologije sanacije nezakonite gradnje u naseljima Bapča i Selnica na području Zagrebačke županije (2017.)
- Izrada Županijskog programa aktivnosti i mjera za unaprjeđenje stanja prostora lokacija naseljenih Romima za Zagrebačku županiju (2006.)
- Suradnja u izradi brošure Zaštićene prirodne vrijednosti na području Zagrebačke županije (2004.)
- Suradnja u izradi stručnih podloga i studija iz područja sociologije, demografije, pedologije, hidrogeologije, zaštite kulturne i prirodne baštine, zaštite okoliša, razvoja prometne i komunalne infrastrukture, gospodarenja otpadom i dr. (1998. – 2019.)
- Sudjelovanje u povjerenstvima za procjenu utjecaja na okoliš
- Sudjelovanje u procjeniteljskim povjerenstvima (2019.-2022.)

7. STRUČNA SURADNJA U IZRADI PROPISA, PROSTORNIH PLANOVA, STUDIJA I STRUČNIH PODLOGA DRŽAVNE RAZINE

- Suradnja u izradi propisa iz područja prostornog uređenja i gradnje kroz sudjelovanje u radnim tijelima Ministarstva (2008.-2020.)
- Suradnja u izradi Prostornog plana PP Medvednica (2002.-2008.)
- Suradnja u izradi Izmjena i dopuna Strategije i Programa prostornog uređenja RH, Strategije prometnog razvoja RH, Izvješća o stanju u prostoru RH, Strategije prostornog razvitka RH i dr. (2008.-2018.)