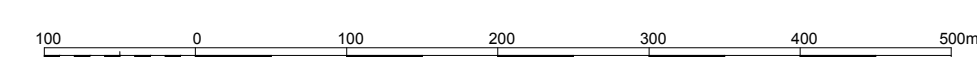


© Državna geodetska uprava Republike Hrvatske


Mjerilo 1 : 5000

Izrada: Geodetski zavod d.d. Osijek



1 cm na karti je 50 m u prirodi  
Hrvatski terestrički referentni sustav 1995.55 poprečne Mercatorove projekcije (HTRS96/TM)

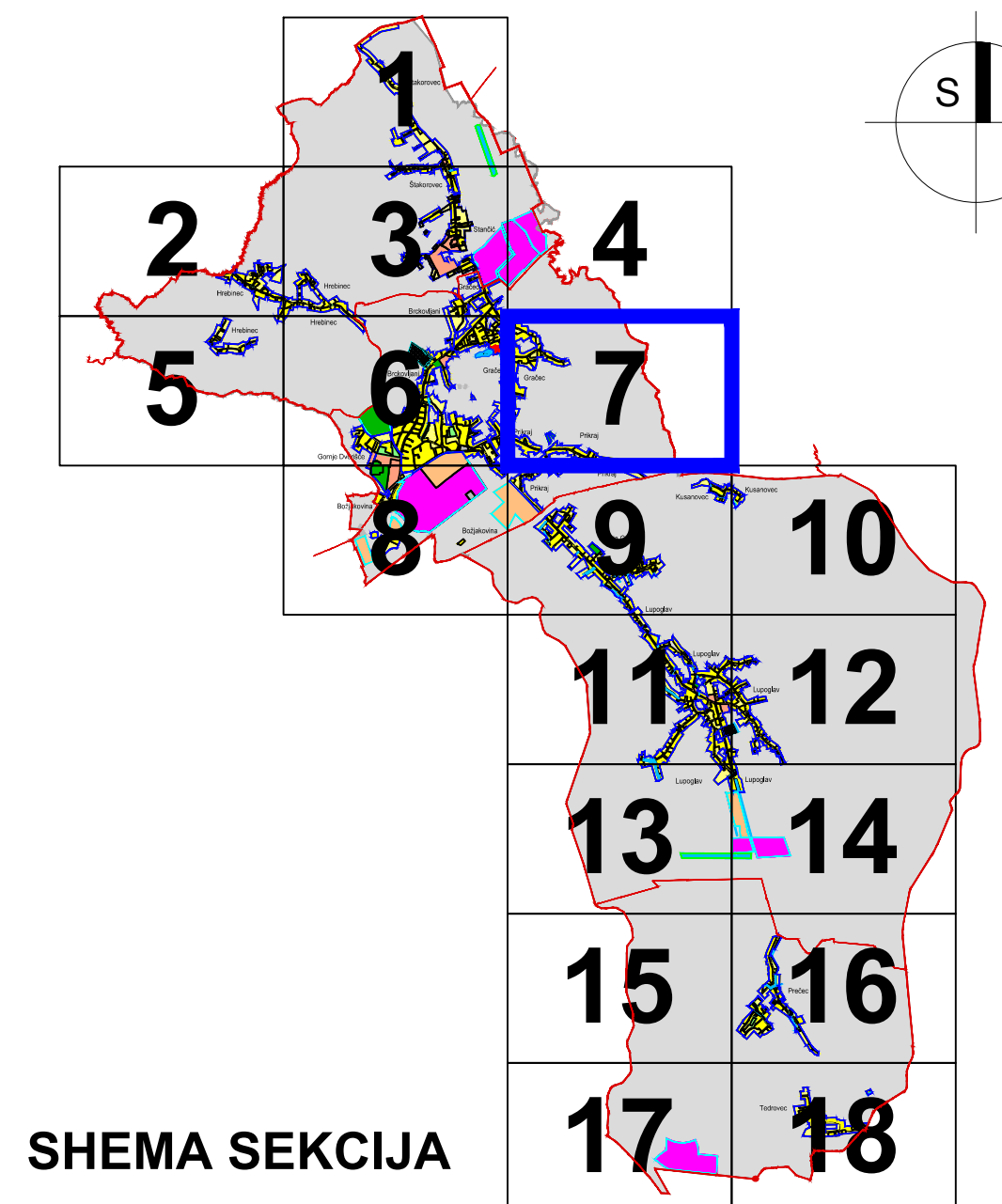
Aerofotogrametrijsko snimanje: 2011. god.



OPĆINA BRCKOVLJANI

**VI. IZMJENE I DOPUNE  
PROSTORNOG PLANA UREĐENJA  
OPĆINE BRCKOVLJANI**

**4.7 GRAĐEVINSKA PODRUČJA**



SHEMA SEKCIJA

Županija: <b>ZAGREBAČKA ŽUPANIJA</b>	
Jednica lokalne samouprave: <b>OPĆINA BRCKOVLJANI</b>	
Naziv Plana: <b>VI. IZMJENE I DOPUNE PROSTORNOG PLANA UREĐENJA OPĆINE BRCKOVLJANI</b>	
Naziv kartografskog prikaza: <b>GRAĐEVINSKA PODRUČJA</b>	
Broj kartografskog prikaza: <b>4.7</b>	Mjerilo kartografskog prikaza: <b>1 : 5.000</b>
Objava Odluke Općinskog vijeća o izradi Plana: "Službeni glasnik Općine Brckovljani", broj 7/17	Objava Odluke Općinskog vijeća o donošenju Plana: "Službeni glasnik Općine Brckovljani", broj 9/18
Datum objave javne rasprave: <b>07.06. 2018.</b>	Javni uvid očištan: <b>od 26.06. do 03.07.2018.</b>
Pečat tijela odgovornog za provođenje javne rasprave:  M.P.	Odgovorna osoba za provođenje javne rasprave:  Načelnik općine: <b>Željko Funtek</b>  potpis
Mišljenje na Konacni prijedlog Plana prema članku 107. Zakona o prostornom uređenju ("Narodne novine", broj 153/13 i 65/17): Sukladno čl. 107. st. 4. Zakona o prostornom uređenju, mišljenje se ne pribavlja.	
Stručni izradivač Plana: <b>Zavod za prostorno uređenje Zagrebačke županije</b> Ulica grada Vukovara 72, 10000 Zagreb	
Pečat stručnog izradivača Plana:  M.P.	Ravnateljica Zavoda za prostorno uređenje: <b>Željka Kučinić, dipl.ing.arh.</b>  potpis
Pečat odgovornog voditelja izrade Plana:  M.P.	Odgovorni voditelj izrade Plana: <b>Vitimir Štokić, dipl.ing.arh.</b>  potpis
Stručni tim u izradi Plana: Vitimir Štokić, dipl.ing.arh. Andrea Galić, dipl.ing.građ., univ.spec.oecooling Hrvoje Kujundžić, dipl.ing.arh. Željka Kučinić, dipl.ing.arh.	Robert Pišpek, dipl.ing.građ. Domagoj Duvančić, dipl.ing.prom. Mara Curo, grad.teh. Mato Jurić, dipl.iur.
Pečat Općinskog vijeća:  M.P.	Potpredsjednik Općinskog vijeća: <b>Tihomir Đuras</b>  potpis
Istovjetnost ovog Plana s izvornikom ovjerava:  M.P. (Pečat nadležnog tijela)	Istovjetnost ovog Plana s izvornikom ovjerava:  potpis

**TUMAČ PLANSKOG ZNAKOVLJA**

<p><b>GRANICA OPĆINE</b></p> <p><b>GRANICA KATASTARSKE OPĆINE</b></p> <p><b>PROSTORI / POVRŠINE ZA RAZVOJ I UREĐENJE NASELJA</b></p> <p><b>GRANICA GRAĐEVINSKOG PODRUČJA NASELJA</b></p> <p><b>IZGRABENO / NEIZGRABENO UREĐENO</b></p> <p><b>MJEŠOVITA NAMJENA PRETEŽITO STAMBENA</b></p> <p><b>JAVNA I DRUŠTVENA NAMJENA</b> S2 - socijalna, D4 - školska, D7 - vjerska, D8 - vatrogasni dom</p>	<p><b>IZGRABENO / NEIZGRABENO UREĐENO</b></p> <p><b>UGOSTITELJSKO TURISTIČKA NAMJENA</b> - TURISTIČKI PUNKT</p> <p><b>ŠPORTSKO REKREACIJSKA NAMJENA</b> R6 - igralište (košarka, odbojka, nogmet (sl.)</p> <p><b>POVRŠINE INFRASTRUKTURNIH SUSTAVA</b> IS2 - benzinska postaja</p> <p><b>ZAŠTITNE ZELENE POVRŠINE</b></p> <p><b>KANAL/POTOK</b></p> <p><b>REGULACIJSKA LINIJA PROMETNICE</b></p>	<p><b>PROSTORI / POVRŠINE ZA RAZVOJ I UREĐENJE IZVAN NASELJA</b></p> <p><b>IZGRABENO / NEIZGRABENO UREĐENO</b></p> <p><b>GOSPODARSKA NAMJENA - PROIZVODNA</b> G - gospodarska, I1 - pretežito industrijska</p> <p><b>GOSPODARSKA NAMJENA - POSLOVNA</b> K1 - pretežito uslužna K3 - komunalno servisna (autobusni kolodvor)</p> <p><b>ŠPORTSKO REKREACIJSKA NAMJENA</b></p> <p><b>GROBLJE</b></p> <p><b>POVRŠINE INFRASTRUKTURNIH SUSTAVA</b> IS3 - opra stanica, IS4 - uređaji za proizvodnju energije iz obnovljivih izvora (potencijalne lokacije)</p>	<p><b>KORIDORI I POVRŠINE INFRASTRUKTURNIH SUSTAVA POSTOJEĆE / PLANIRANO</b></p> <p><b>KORIDOR PROMETNICE</b></p> <p><b>KORIDOR ŽELJEZNIČKE PRUGE</b></p> <p><b>KORIDOR DALEKOVODA</b></p> <p><b>KORIDOR PLINOVODA</b></p> <p><b>TRASA POSTOJEĆEG CJEVOVODA (naftovod, produktovod, mag plinovod)</b></p> <p><b>KRIZANJE ŽELJEZNIČKE PRUGE SA ČESTOM U DVJIE RAZINE</b></p> <p><b>VODOSPREMA, CRPNA STANICA</b></p> <p><b>AERODROM</b></p>	<p><b>PROSTORNA MEDA I ZONE KONZERVATORSKE ZAŠTITE</b></p> <p><b>ZONA ZAŠTITE "A"</b> Područja dobro očuvane i osobito vrijedne povijesne strukture. Režim zaštite: posebna konzervatorska zaštita i obnavljanje povijesne građevine i elementata i karaktera starog vris - perivoja</p> <p><b>ZONA ZAŠTITE "B"</b> Područja različitog stupnja očuvanosti povijesne strukture. Režim zaštite: konzervatorska zaštita vrijednih elemenata povijesne strukture, kao i povijesne planske matice</p> <p><b>ZONA ZAŠTITE "C"</b> Područja obnavljanog karaktera i pojedinih elemenata povijesne strukture. Režim zaštite: konzervatorska zaštita i obnavljanje osnovnog karaktera elementata i pojedinih dijelova povijesne izgrađene.</p> <p><b>OZNAKA LOKACIJE KULTURNE BAŠTINE</b></p> <p><b>ZAŠTIĆENA</b> <b>PREVENTIVNO ZAŠTIĆENA</b> <b>EVIDENTIRANA</b></p>	<p><b>GRADITELJSKI SKLOP</b></p> <p><b>CIVILNA GRAĐEVINA</b></p> <p><b>SAKRALNA GRAĐEVINA</b></p> <p><b>ETNOLOŠKA GRAĐEVINA</b></p> <p><b>ARHEOLOŠKI LOKALITET</b></p> <p><b>99</b></p> <p><b>61</b></p> <p><b>SPOMEN OBJEKT</b></p> <p><b>MEMORIJALNO I POVUJESNO PODRUČJE</b></p>	<p><b>ZAŠTIĆENA PRIRODNA VRIJEDNOST</b></p> <p><b>SPOMENIK PARKOVINE ARHITEKTURE ZAŠTIĆEN PREMA ZAKONU O ZAŠTITI PRIRODE (PARK U BOŽAKOVINI)</b></p> <p><b>PRIRODNA VRIJEDNOST</b></p> <p><b>99</b> <b>PARK, PERIVŌJ, VRT</b></p> <p><b>VINOGRAD</b></p> <p><b>RIBNJAK</b></p> <p><b>OBURJAV OBEVNE IZRADE PROSTORNOG PLANA (UPU, DPU)</b></p>
---	--	---	--	--	---	--