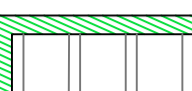

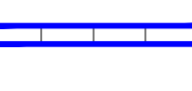









-  GROBNA MJESTA
-  ŽIVICA
-  GRAĐEVINA ZA SMJEŠTAJ KOLUBARIJSKIH NIŠA
-  KONTEJNER ZA SMEĆE
-  KLUPA ZA SJEDENJE
-  KANTA ZA SMEĆE
-  IZLJEVNO MJESTO
-  OGRADA
-  VISOKO ZELENILO
-  POSTOJEĆE GROBLJE

OPĆINA BRCKOVLJANI
DETALJNI PLAN UREĐENJA GROBLJA LUPOGLAV
4. UVJETI GRADNJE

Županija:	ZAGREBAČKA BRCKOVLJANI	
Općina:	BRCKOVLJANI	
Nezav. prostornog plana:	DETALJNI PLAN UREĐENJA GROBLJA LUPOGLAV	
Nezav. kartografskog prikaza:	GROBNA POLJA 1-6	
Broj kartografskog prikaza:	4.1.	Mjerilo kartografskog prikaza: 1 : 200
Program mjera za unapređenje stanja u prostoru: Službeni glasnik Općine Brckovljani 12/06	Odluka o donošenju Službeni glasnik Općine Brckovljani 02/09	
Javna rasprava (datum objave): Službeni glasnik Općine Brckovljani 07/08 Dugoselska kronika od 19.11.2008.	Javni uvid održan: od : 01.12.2008. do : 31.12.2008.	
Pečat tijela odgovornog za provođenje javne rasprave:	Odgovorna osoba za provođenje javne rasprave: M.P. Načelnik Općine g. Željko Funtek	
Pravna osoba koja je izradila plan:	ARHEO d.o.o. Av. Dubrovnik 6, Zagreb	
Pečat pravne osobe koja je izradila plan:	M.P. Direktor : Branimir Foje dipl.ing.arh.	
Stručni tim u izradi plana: Aron Varga, dipl.ing.arh. - ovlašten arhitekt Robert Jakovina, dipl.ing. - ovlašten arhitekt Branimir Foje, dipl.ing.arh. - ovlašten arhitekt Mario Prazelj, dipl.ing.arh. Antonia Babić, dipl.ing.grad. Josip Horvat, dipl.ing.prom.	Željka Kalfadž, dipl.ing.arh. Mojca Lukačić, obrada teksta Ana Staničić, dipl.ing.arh. Nada Bralić, dipl.ing.arh., ovl. arhitektica Jelena Lušina, dipl.ing.arh. Domagoj Kokan, stud.arh.	
Odgovorni voditelj plana:	Aron Varga, dipl.ing.arh.	
Pečat općinskog vijeća:	Predsjednik općinskog vijeća: M.P. g. Milan Kralj	
Istovjetnost prostornog plana s izvornikom ovjerava:	Pečat nadležnog tijela: M.P.	